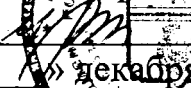


«СОГЛАСОВАНО»


Руководитель Департамента по  
образованию администрации  
г. Волгограда

  
Радченко И.А.  
« 1 » декабря 2014 г.



«УТВЕРЖДАЮ»

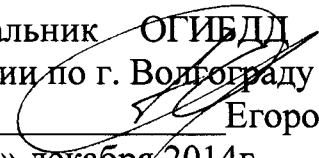
Заведующий  
МОУ детский сад № 47  
Опарина Н.С.

  
« 1 » декабря 2014 г.



«СОГЛАСОВАНО»

Начальник ОГИБДД УМВД  
России по г. Волгограду

  
Егоров С.Н.  
« 1 » декабря 2014 г.

# ПАСПОРТ

дорожной безопасности

муниципального дошкольного образовательного учреждения детского сада  
комбинированного вида № 47 Центрального района г. Волгограда

## Общие сведения

**Наименование ОУ:** муниципальное дошкольное образовательное учреждение детский сад комбинированного вида № 47 Центрального района г. Волгограда

**Тип ОУ:** дошкольное образовательное учреждение.

**Юридический адрес ОУ:** 400131, Россия, Волгоград, Центральный район, ул. Советская, 20.

**Фактический адрес ОУ:** 400131, Россия, Волгоград, Центральный район, ул. Советская, 20.

### Руководители ОУ:

Заведующий: Опарина Наталия Семёновна 90-28-91  
(фамилия, имя, отчество) (телефон)

Старший воспитатель Позняк Галина Александровна 90-28-91  
(фамилия, имя, отчество) (телефон)

Ответственные работники  
муниципального органа  
образования

ведущий специалист Центрального ТУ ДОАВ  
(должность)

Иванов Сергей Александрович 33-17-96  
(фамилия, имя, отчество) (телефон)

Ответственные от  
Госавтоинспекции

инспектор по пропаганде ОГИБДД УМВДРФ по  
г. Волгограду

(должность)

Чевычелова Наталья Сергеевна

(фамилия, имя, отчество)

89275276333

(телефон)

Ответственные работники  
за мероприятия по профилактике  
детского травматизма

старший воспитатель

(должность)

Позняк Г.А.

(фамилия, имя, отчество)

90-28-91

(телефон)

Количество воспитанников: 70

Наличие уголка по БДД имеется в групповых ячейках  
(если имеется, указать место расположения)

Наличие группы по БДД нет  
(если имеется, указать место расположения)

Наличие автогородка (площадки) по БДД нет

Наличие автобуса в ОУ нет  
(при наличии автобуса)

Владелец автобуса нет  
(ОУ, муниципальное образование и др.)

Время занятий в ОУ:

7.00 – 19.00

**Телефоны оперативных служб:**

01- пожарная охрана; 96-70-40

02- полиция; 33-24-94

03- скорая медицинская помощь; 23-59-39

112- единая служба экстренной помощи

089- служба спасения

## Содержание

### I. План-схемы ОУ.


- 1) район расположения ОУ, пути движения транспортных средств и детей (воспитанников);
- 2) организация дорожного движения в непосредственной близости от образовательного учреждения с размещением соответствующих технических средств, маршруты движения детей и расположение парковочных мест;
- 3) маршруты движения организованных групп детей от ОУ к стадиону, парку или к спортивно-оздоровительному комплексу;
- 4) пути движения транспортных средств к местам разгрузки/погрузки и рекомендуемых безопасных путей передвижения детей по территории образовательного учреждения.






### II. Информация об обеспечении безопасности перевозок детей специальным транспортным средством (автобусом).

- 1) общие сведения;
- 2) маршрут движения автобуса до ОУ;
- 3) безопасное расположение остановки автобуса ОУ.

### III. Приложения:

1. План-схема района расположения ОУ:  
 ти движения транспортных средств и детей (воспитанников)



-  - жилая застройка
-  - проезжая часть
-  - движение детей (воспитанников) в (из) образовательное учреждение
-  - движение транспортных средств
-  - подземный пешеходный переход

## Рекомендации к составлению план-схемы района расположения ОУ

1. Район расположения образовательного учреждения определяется группой жилых домов, зданий и улично-дорожной сетью с учетом остановок общественного транспорта (выходов из станций метро), центром которого является непосредственно образовательное учреждение;

2. Территория, указанная в схеме, включает в себя:

- образовательное учреждение;
- стадион вне территории ОУ, на котором могут проводиться занятия по физической культуре (*при наличии*);
- парк, в котором преподавателями проводятся занятия на открытом воздухе (*при наличии*);
- спортивно-оздоровительный комплекс (*при наличии*);
- жилые дома, в которых проживает большая часть детей (воспитанников) данного образовательного учреждения;

- автомобильные дороги и тротуары;


3. На схеме обозначено:

- расположение жилых домов, зданий и сооружений;
- сеть автомобильных дорог;
- пути движения транспортных средств;
- пути движения детей (учеников) в/из образовательного учреждения;
- уличные (наземные – регулируемые / нерегулируемые) и внеуличные (надземные и подземные) пешеходные переходы;
- названия улиц и нумерация домов.

Схема необходима для общего представления о районе расположения ОУ. Для изучения безопасности движения детей на схеме обозначены наиболее частые пути движения учеников от дома (от отдаленных остановок маршрутных транспортных средств) к ОУ и обратно.

При исследовании маршрутов движения детей необходимо уделить особое внимание опасным зонам, где часто дети (воспитанники) пересекают проезжую часть не по пешеходному переходу.

2. Схема организации дорожного движения в непосредственной близости от образовательного учреждения с размещением соответствующих технических средств, маршруты движения детей



- ⊗ - искусственное освещение
- ▶ - направление движения детей от остановок маршрутных транспортных средств
- -▶ - направление движения детей от остановок частных транспортных средств
- ▶ - направление движения транспортных средств

## **Рекомендации к составлению схемы организации дорожного движения в непосредственной близости от образовательного учреждения**

1. Схема организации дорожного движения ограничена автомобильными дорогами, находящимися в непосредственной близости от образовательного учреждения;

2. На схеме обозначено:

- здание ОУ с указанием территории, принадлежащей непосредственно ОУ (при наличии указать ограждение территории);
- автомобильные дороги и тротуары;
- уличные (наземные – регулируемые / нерегулируемые) и внеуличные (надземные и подземные) пешеходные переходы на подходах к ОУ;
- дислокация существующих дорожных знаков и дорожной разметки;
- другие технические средства организации дорожного движения;
- направление движения транспортных средств по проезжей части;
- направление безопасного маршрута движения детей (учеников, обучающихся);

3. На схеме указано расположение остановок маршрутных транспортных средств и безопасные маршруты движения детей (учеников) от остановочного пункта к ОУ и обратно;

4. При наличии стоянки (парковочных мест) около ОУ, указывается место расположение и безопасные маршруты движения детей (воспитанников) от парковочных мест к ОУ и обратно.

К схеме (в случае необходимости) должен быть приложен план мероприятий по приведению существующей организации дорожного движения к организации движения, соответствующей нормативным техническим документам, действующим в области дорожного движения, по окончании реализации которого готовится новая схема.




**Рекомендации к составлению схемы маршрутов движения организованных групп детей от ОУ к стадиону, парку или к спортивно-оздоровительному комплексу**

На схеме района расположения ОУ указываются безопасные маршруты движения детей от ОУ к стадиону, парку или спортивно-оздоровительному комплексу и обратно.

Данные схемы должны использоваться преподавательским составом при организации движения групп детей к местам проведения занятий вне территории ОУ.

3. Пути движения транспортных средств к месту разгрузки/погрузки и рекомендуемые пути передвижения детей по территории образовательного учреждения



- въезд/выезд грузовых транспортных средств



- движение грузовых транспортных средств по территории образовательного учреждения



- движение детей (воспитанников) на территории образовательного учреждения



- место разгрузки/погрузки

## **Рекомендации к составлению схемы пути движения транспортных средств к местам разгрузки/погрузки**

На схеме указывается примерная траектория движения транспортного средства на территории ОУ, в том числе место погрузки/разгрузки, а также безопасный маршрут движения детей во время погрузочно-разгрузочных работ.

В целях обеспечения безопасного движения детей по территории ОУ необходимо исключить пересечение пути движения детей и пути движения транспортных средств.

ЛИСТ КОРРЕКТИРОВКИ

Уточнён по состоянию

на « 2 » июня 20 15 г.

Уточнение проводил

*Муниципальное дошкольное образовательное учреждение «А.М.Саради» переводов в муниципальное дошкольное образовательное учреждение «Детский сад № 47 Центрального района районного правительства района Рафа*

Уточнён по состоянию

на «    »                    20    г.

Уточнение проводил \_\_\_\_\_

Уточнён по состоянию

на «    »                    20    г.

Уточнение проводил \_\_\_\_\_

Уточнён по состоянию

на «    »                    20    г.

Уточнение проводил \_\_\_\_\_

Уточнён по состоянию

на «    »                    20    г.

Уточнение проводил \_\_\_\_\_

Уточнён по состоянию

на «    »                    20    г.

Уточнение проводил \_\_\_\_\_

Уточнён по состоянию

на «    »                    20    г.

Уточнение проводил \_\_\_\_\_

Уточнён по состоянию

на «    »                    20    г.

Уточнение проводил \_\_\_\_\_

Уточнён по состоянию

на «    »                    20    г.

Уточнение проводил \_\_\_\_\_

Уточнён по состоянию

на «    »                    20    г.

Уточнение проводил \_\_\_\_\_

Прошнуровано,  
пронумеровано 12  
листов и скреплено  
печатью.

Заведующий МОУ  
детского сада № 47  
*Ирина Н.С. Опарина*

